



Plan Binacional de Desarrollo de la
Región Fronteriza Perú - Ecuador
Capítulo Perú



Paz y Desarrollo

Abril - Junio 2023
Año 15 - N.º2



**Nuevos proyectos
productivos para
Piura y Cajamarca**
Página 7

**Tumbes: Gestión de
riesgo de desastres
como eje central**
Página 9

**Avances del programa
Educación en Frontera**
Página 10



25 años con tareas pendientes

Desde el Capítulo Perú del Plan Binacional de Desarrollo de la Región Fronteriza Perú-Ecuador estamos laborando vigorosamente en anticipo de la celebración del 25° aniversario de los acuerdos de Brasilia que sellaron la paz entre los dos países y establecieron una nueva agenda bilateral basada en la cooperación, la amistad y la siembra de prosperidad en nuestra frontera común. Creemos que el mejor modo de celebrar tan importante hito es honrando las promesas de desarrollo acordadas entonces, y que han venido inspirando el desenvolvimiento de las relaciones entre nuestros dos hermanos países durante el último cuarto de siglo.

El mandato que nos fue encomendado en los acuerdos de Brasilia y que guían nuestro desenvolvimiento institucional se basan en el reconocimiento del trinomio indivisible de paz, seguridad y desarrollo. Junto con el Capítulo Ecuador de nuestro organismo continuamos ejecutando iniciativas binacionales en los ámbitos productivo, de servicios de salud, de gestión de cuencas hídricas y de preservación del patrimonio medioambiental, entre otras. A su vez, dentro del ámbito territorial peruano, estamos ejecutando una gran variedad de proyectos enfocados a mejorar las oportunidades productivas y alimentarias de los pueblos indígenas, y la infraestructura de numerosos centros de salud; a promover una transformación radical de la oferta de educación técnica superior; a masificar el uso de energía solar para la provisión de servicios y transporte fluvial públicos; a elaborar los instrumentos técnico-normativos de ordenamiento territorial; a generar capacidades preventivas para la gestión de riesgos de desastres; entre muchos otros.

Nos sentimos complacidos por los resultados que estamos alcanzando a través de esa gran variedad de intervenciones, pero somos conscientes que siguen siendo inmensos los desafíos planteados por los complejos y variados escenarios de la franja fronteriza con el Ecuador. Nos preocupan además los graves riesgos que emanan de factores endógenos como los desastres climáticos y la incidencia de actividades criminales de perfil transnacional, los cuales tienen que ser enfrentados también generando oportunidades de desarrollo sostenible y bienestar para las poblaciones fronterizas.

El advenimiento del 25° aniversario de los acuerdos de Brasilia debe ser ocasión propicia para renovar nuestro compromiso de paz, cooperación, amistad y siembra de prosperidad en nuestra frontera común; a la vez, debiera servirnos como invitación para reflexionar juntos, los hermanos ecuatorianos y peruanos, sobre la agenda bilateral de desarrollo para el próximo cuarto de siglo. Dentro de ese marco, la experiencia institucional del Plan Binacional de Desarrollo de la Región Fronteriza Perú-Ecuador debiera servir como inspiración para el resto de la comunidad internacional como ejemplo de buena práctica para la forja de condiciones de paz, seguridad y desarrollo.

Oscar Schiappa-Pietra Cubas

*Director Ejecutivo Nacional del
Plan Binacional de Desarrollo de la Región Fronteriza
Perú - Ecuador, Capítulo Perú*



Avances para construir un Tumbes resiliente

El Capítulo Perú del Plan Binacional Perú-Ecuador, en su rol de facilitador y articulador como secretaría técnica para los procesos vinculados a la Alianza Multiactor de los Territorios Digitales Confiables, incluye de manera acertada la gestión del riesgo de desastres (GRD) como parte de la intervención.

Al reflexionar sobre el último trimestre, nos encontramos con la situación vivida por las regiones del norte del país, donde el ciclón Yaku causó estragos en la población y sus medios de vida debido a las intensas lluvias e inundaciones. En el marco de esta alianza, la Secretaría de Gobierno y Transformación Digital de la Presidencia del Consejo de Ministros, en conjunto con el Gobierno Regional de Tumbes y los gobiernos locales de Zarumilla y Contralmirante Villar, ha puesto en práctica el modelo piloto y ha impulsado acuerdos y monitoreo de la hoja de ruta, así como el inicio de la implementación de los instrumentos de planificación estratégica. Hasta la fecha, se ha logrado la Zonificación Ecológica Económica (ZEE) con enfoque en GRD y se han iniciado los Planes de Acondicionamiento Territorial (PAT) de las provincias de Zarumilla y próximamente Contralmirante Villar. Además, se han comenzado los Planes de Desarrollo Urbano (PDU).

Inicialmente, el proceso se ha llevado a cabo a través de dos mesas temáticas: la mesa de ordenamiento territorial, liderada por el Ministerio del Ambiente; y la Mesa de Conectividad Digital y Smart, liderada por la Secretaría de Gobierno y Transformación Digital de la Presidencia del Consejo de Ministros. A partir del 7mo taller desarrollado el 20 de abril de 2023, se instaló la Mesa de GRD, bajo el liderazgo de CENEPRED y con la participación de instituciones públicas, privadas y académicas.

Estas instituciones conforman la flamante mesa de GRD, la cual ha llevado a cabo su primera reunión

como espacio de articulación y vigilancia para asegurar que los instrumentos de planificación estratégica consideren e incorporen el análisis de GRD, priorizando la gestión prospectiva y correctiva, sin descuidar el proceso de preparación de la gestión reactiva. A lo largo de las diversas etapas del proceso, se acompañará a la región para que sus recursos, gestión estratégica y evaluación transversalicen la GRD.

Durante el mes de mayo, se llevó a cabo una reunión con el Gobernador de Tumbes y funcionarios del GORE, incluyendo la Oficina Regional de Gestión de Riesgos de Desastres (OFREGERD). En dicha reunión se firmó un acuerdo para complementar los recursos del plan de trabajo de GRD a corto plazo (financiamiento Multiactor), teniendo en cuenta el anuncio del probable Fenómeno del Niño Global, y se plantearon actividades de prevención y preparación.

Los avances incluyen la firma de convenios y acuerdos entre las partes, contando hasta la fecha con un convenio con CENEPRED y en proceso de establecer acuerdos con INDECI y el CIP. Se desarrollarán actividades clave del plan de trabajo, como la Evaluación de Daños y Análisis de Necesidades (EDAN) Digital alineado al Sistema de Información Nacional para la Respuesta y Rehabilitación (SINPAD 3.0), un modelo de predictividad, realidad virtual, el IOARR para el Observatorio Ciudadano, y talleres de capacitación para los Comités de Emergencia Regional y Locales (COER y COEL).

Queda mucho por trabajar conjuntamente para que Tumbes, como territorio digital confiable, muestre mayores logros en su aspiración de convertirse en una ciudad resiliente (ISO-37193).

María Espinoza Montenegro
*Área de Infraestructura, Conectividad,
Ordenamiento Territorial y Gestión de
Riesgo de Desastres*



Yakatheo, plataforma organizativa para el fortalecimiento de la cadena de valor del cacao en el corredor Nieva -Imaza del medio Marañón

5



Fortalecerán cadenas productivas en beneficio de comunidades campesinas de Piura y Cajamarca

7



Suyo: Inician instalación de geotanques para crianza de tilapias que mejorará economía de 100 familias productoras

8




Drones en Zarumilla y Aguas Verdes permitirán precisión en diseño de instrumentos de ordenamiento territorial

9



Gestión piloto de riesgo de desastres en Tumbes se convierte en eje transversal en planificación estratégica

9



Plan Binacional refuerza gestiones de servicios con Programa “Educación en frontera”

10




Segunda etapa de estudio hidromorfológico del río Santiago busca mejorar sus condiciones de navegabilidad

11



Programa de territorios digitales confiables promueve la gobernanza de datos en el Perú

11



Yakatheo:
plataforma organizativa
para el fortalecimiento de
la cadena de valor del
cacao en el corredor Nieva
Imaza del medio Marañón



Los 597 beneficiarios de los proyectos de fortalecimiento de la cadena de valor del cacao de los distritos de Nieva e Imaza impulsados por el Capítulo Perú del Plan Binacional Perú - Ecuador, con fecha 16 de febrero del 2021, ante la necesidad de centralizar asociativamente sus esfuerzos organizativos para la adquisición conjunta de insumos, así como para resolver los aspectos de acopio y comercialización del cacao, decidieron por mayoría constituirse en una organización llamada Cooperativa Agraria Yakatheo del Amazonas (COOPAYAKAT).

Su constitución como organización centralizada de segundo nivel, permitió acopiar el cacao proveniente del corredor Nieva-Imaza en Monte de los Olivos, lugar en el que funciona su centro de acopio. A la fecha, la cooperativa continúa acopiando cacao proveniente de sus 28 redes empresariales de base. Estas redes, constituyen una plataforma organizacional asociativa por comunidad beneficiaria y fueron conformadas durante la implementación de los proyectos de fortalecimiento de la cadena de valor del cacao y plátano focalizados en Imaza y Nieve entre los años 2019-2022, los mismos que fueron operados por Helvetas Perú, de acuerdo con la estrategia de intervención diseñada por el Programa de Inversión Inter Cuencas Amazónicas (PIICA) del Plan Binacional, Capítulo Perú.

En el mes de junio del presente año, la Cooperativa Yakatheo viene trabajando desde su centro de acopio para el cumplimiento de un contrato de comercialización con RAINFOREST de 20 TM de cacao grano seco, grado 1, humedad máxima 8% y fermentación mínima de 75% libre de impurezas, a un precio de S/. 10.10 por kilogramo, lo que denota el dinamismo operativo y comercial en el que se encuentra la organización, después de los proyectos ya mencionados.

Para mejorar estos procesos de comercialización y como una estrategia de sostenibilidad post cierre de los proyectos ejecutados con el financiamiento del Plan Binacional, Capítulo Perú; la Cooperativa Yakatheo ha firmado recientemente un convenio de cooperación con el Proyecto Especial Jaén San Ignacio Bagua, en mérito al cual han recibido la donación de un camión para facilitar los procesos de transporte, acopio, distribución y comercialización del cacao nativo a ser colocado en el mercado regional.

Asimismo, Yakatheo en el mes de mayo pasado, en convenio con el Plan Binacional y Bioersivity International, ha impulsado la realización de un concurso con sus redes empresariales, con la finalidad de desarrollar un proceso de selección de cacao nativo de aroma fino, acción que ha permitido a Bioersivity y a la cooperativa identificar clones de cacao nativo de altas cualidades organolépticas y resistentes a plagas y enfermedades. La idea final de esta acción es instalar bancos de germoplasma en los terrenos de Yakatheo para difundir la renovación y sustitución de plantas deterioradas o poco productivas en los terrenos de sus asociados. Esta estrategia de investigación científica permitirá cumplir a futuro una meta de certificación de 200 hectáreas de cacao orgánico nativo de buen aroma, lo que, a su vez, impactará en el incremento de los ingresos familiares de los socios nativos y mestizos organizados en la cooperativa, que, valiéndose de la cobertura especial de nichos de mercado eficientes y competitivos, se encamina a posicionarse en los espacios de validación que generan importantes niveles de rentabilidad económica.

Finalmente, la Cooperativa en asociación con el Plan Binacional y Helvetas Perú, ha presentado en el mes de mayo un proyecto para la construcción de un centro de





Latitud: -5.058407
 Longitud: -78.3321
 Elevación: 291.07±9 m
 Precisión: 5.6 m
 Tiempo: 12-05-2023 13:00

acopio moderno en Monte de los Olivos. A la fecha el expediente está siendo revisado por una agencia de cooperación internacional y existen altas probabilidades de su aprobación y ejecución. Es importante recalcar que el fortalecimiento de la cadena de valor del cacao bajo la estrategia del Plan Binacional, se inicia el año 2018, lo que demuestra que, las intervenciones y las acciones de

sostenibilidad de los proyectos sobre todo en espacios geográficos y sociales habitados por población indígena requieren de varios años de maduración. En ese contexto, nos encontramos en la búsqueda de alianzas estratégicas interinstitucionales que perduren en el tiempo para concretar iniciativas sostenibles y de largo alcance.

Fortalecerán cadenas productivas en beneficio de comunidades campesinas de Piura y Cajamarca

El jueves 15 de junio, en Huancabamba (Piura), se realizó el lanzamiento de cuatro proyectos de conservación productiva sostenible a implementarse en las provincias de Ayabaca y Huancabamba de Piura, así como en las de Jaén y San Ignacio en Cajamarca.

Los proyectos están enfocados en fortalecer las cadenas productivas del café, crianza de cuyes, miel de abeja y tara. Su implementación beneficiará a las comunidades campesinas y contribuirá a dinamizar la economía local, aprovechando y conservando un total de 111,860 hectáreas de bosques montanos y páramos en los Andes del Norte.

Los proyectos cofinanciados por el Capítulo Perú del Plan Binacional Perú - Ecuador y la ONG Naturaleza y Cultura Internacional se ejecutan en el marco del convenio específico suscrito entre ambas instituciones.



Foto: NCI



Fotos: Helvetas



Suyo: Inician instalación de geotanques para crianza de tilapias que mejorará economía de 100 familias productoras

En mayo se inició la instalación de 66 geotanques en cada una de las unidades productivas de las comunidades de La Tina, San Joaquín, Santa Rosa y Pampa Larga, en el distrito piurano de Suyo.

Esta instalación, aporte del Gobierno Regional de Piura, incluye la colocación de las respectivas bombas de agua, sistemas de aireación, entre otros. De esta manera, se completan los 100 geotanques para el uso de igual número de familias productoras de tilapia con las que trabajará el proyecto durante el 2023 y 2024, lo que permitirá cumplir con el ciclo de duración del proyecto, establecido en 3 años.

Este proyecto es ejecutado por Helvetas Perú e impulsado por el Capítulo Perú del Plan Binacional Perú – Ecuador, el Gobierno Regional de Piura y la Municipalidad Distrital de Suyo, que tiene por objetivo mejorar los ingresos económicos de las familias dedicadas a la crianza y comercialización de tilapia en esta localidad; a través del desarrollo de capacidades técnicas, asociativas y comerciales.



Drones en Zarumilla y Aguas Verdes permitirán precisión en diseño de instrumentos de ordenamiento territorial

En mayo, el equipo de la Secretaría de Gobierno y Transformación Digital de la Presidencia del Consejo de Ministros presentó a los funcionarios del Capítulo Perú del Plan Binacional Perú – Ecuador la ortofotografía de los distritos tumbesinos de Zarumilla y Aguas Verdes.

Este ortomosaico de vuelo fotogramétrico está compuesto por más de 2 millones de fotografías tomadas con drones de alta precisión, y el resultado se convierte en una herramienta que forma parte del proceso de elaboración de los instrumentos de ordenamiento territorial para Tumbes. Esta labor forma parte de la alianza multiactor para los territorios digitales confiables que impulsa activamente nuestra institución.


Gestión Piloto de riesgo de desastres en Tumbes se convierte en eje transversal en planificación estratégica

En mayo se realizó la primera sesión de la mesa de Gestión de Riesgo de Desastres – Piloto Tumbes, bajo la presidencia del Centro Nacional de Estimación, Prevención y Reducción del Riesgo de Desastres (Cenepred), en el marco de la Alianza Multiactor que el Capítulo Perú del Plan Binacional Perú – Ecuador impulsa y articula activamente.

Durante esta sesión se acordó trabajar en el territorio de forma articulada y con todos los niveles del Estado, mediante la transversalización de la gestión de riesgo de desastres en la planificación estratégica en los instrumentos de planificación para el departamento de Tumbes y la provincia de Zarumilla, y construir conjuntamente la guía de procesos para la elaboración del Plan de Acondicionamiento Territorial y del Plan de Desarrollo Urbano bajo este enfoque.

Participaron en esta mesa de trabajo los representantes de la Presidencia del Consejo de Ministros a través de la Secretaría de Gobierno y Transformación Digital, el Ministerio del Ambiente, el Ministerio de Vivienda, Construcción y Saneamiento, el Instituto Nacional de Defensa Civil, el Gobierno Regional de Tumbes, la Dirección Desconcentrada de Indeci en Tumbes, el Colegio de Ingenieros del Perú y la Universidad ESAN.





Plan Binacional refuerza gestiones de servicios con programa “Educación en frontera”

En los últimos meses, el Área Social y Cultural del Capítulo Perú del Plan Binacional Perú – Ecuador ha estado enfocado en su programa "Educación en frontera". Durante este periodo se está trabajando en el licenciamiento de Institutos Superiores Tecnológicos (IST), la construcción de residencias estudiantiles, el acceso a agua potable y energía en centros educativos, así como en la formación técnica de los jóvenes. Para lograr estos objetivos, se han unido esfuerzos con entidades educativas, gobiernos regionales y locales, se mantiene articulación con los sectores, la cooperación internaional y con las instituciones educativas de formación técnica y tecnológica

Actualmente, se están llevando a cabo los trabajos de construcción de la residencia estudiantil de Saramirza, ubicada en la provincia loretana de Manseriche. Asimismo, se está implementando un nuevo sistema de agua y desagüe en el IST Santa María de Nieva - Fe y Alegría 74, que es el único instituto en la provincia amazense de Condorcanqui.

Además se están elaborando los expedientes técnicos para la construcción de cuatro residencias estudiantiles en los IST de Condorcanqui y Loreto, así como los expedientes para la creación de tres residencias asociadas a los colegios de secundaria de Condorcanqui.

Del mismo modo, se han adquirido todos los equipos necesarios para la instalación de infraestructura solar en el colegio Nuimiat Achuar Warush de Wijint, una comunidad achuar ubicada en el alto Huitoyacu, afluente del río Pastaza (Loreto). Esta iniciativa permitirá que la institución sea autónoma en términos energéticos.

En Loreto, también se está trabajando en colaboración con la Biblioteca Amazónica de Iquitos. Como parte de este apoyo, se contratará un bibliotecólogo por dos años con el objetivo de clasificar, ordenar y archivar el valioso acervo cultural que posee dicha biblioteca.

Segunda etapa de estudio hidromorfológico del río Santiago busca mejorar sus condiciones de navegabilidad

En los primeros días de mayo, el B.A.P. “Stiglich” zarpó de la Estación Naval Clavero del distrito de Punchana en Iquitos, con dirección al poblado de Saramiriza en el distrito de Manseriche, en la provincia de Datem del Marañón, llevando a bordo una Brigada Hidrográfica, la cual estará a cargo de la segunda etapa del estudio hidromorfológico de la cuenca del río Santiago, ubicado en la provincia de Condorcanqui de la región Amazonas.

El objetivo de este estudio es mejorar y formalizar sus condiciones de navegabilidad del río Santiago, reconociendo su alto impacto en la gobernanza y en las economías locales de este territorio, que se encuentra en el ámbito de la zona fronteriza con el Ecuador.

Esta segunda etapa está siendo ejecutada entre los meses de mayo y junio, temporada de creciente fluvial, en el marco del convenio suscrito por el Plan Binacional de Desarrollo de la Región Fronteriza Perú-Ecuador, el Gobierno Regional de Amazonas, la Municipalidad Provincial de Condorcanqui y la Marina de Guerra del Perú, con el propósito de obtener resultados que permitan conocer las condiciones hidrográficas y de navegabilidad de este importante río amazónico.



Programa de territorios digitales confiables promueve la gobernanza de datos en el Perú

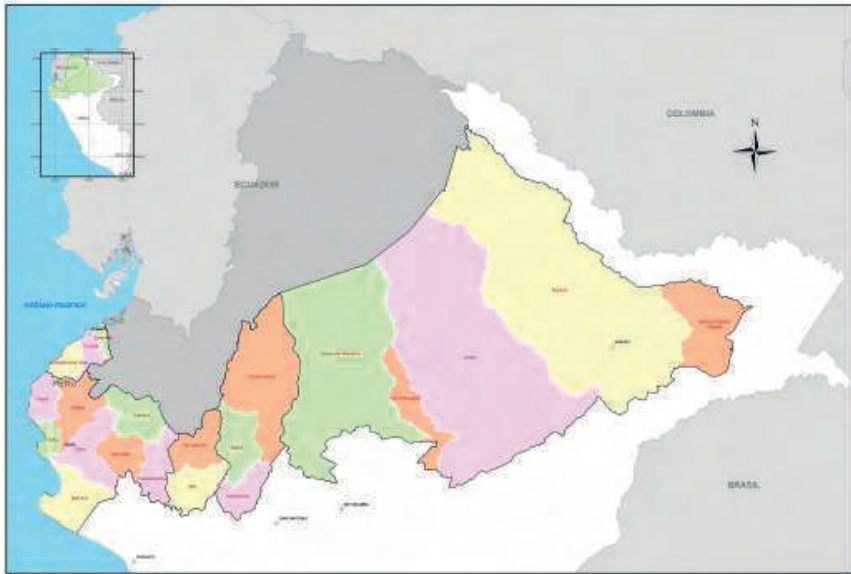
El 20 de abril se desarrolló el séptimo taller interinstitucional de fortalecimiento de procesos de articulación pública y sociedad civil, en el marco de la alianza multiactor para la gobernanza de datos en el Perú que promueve el programa de territorios digitales confiables.

En la ceremonia se presentó el informe de resultados del piloto ejecutado en Condorcanqui en Amazonas y el avance del piloto desarrollado con el Gobierno Regional de Tumbes. Seguidamente, se presentaron diversos paneles y exposiciones sobre la importancia de la alianza multiactor y el escalamiento de la estrategia de territorios digitales confiables bajo este marco. Antes del cierre del evento, las autoridades presentes firmaron el acta de acuerdo para continuar el trabajo articulado tanto en Amazonas y Tumbes.

En esta séptima edición se permitió agrupar a las instituciones involucradas para articular políticas públicas, proyectos, inversiones y recursos mediante la creación de cadenas de valor que puedan reforzar la sostenibilidad y generar un impacto positivo en la población teniendo en consideración los objetivos de desarrollo sostenible.

Esta iniciativa es liderada para la Secretaría de Gobierno y Transformación Digital de la PCM con el impulso del Capítulo Perú del Plan Binacional Perú – Ecuador e integrada por el Ministerio del Ambiente, el Ministerio de Vivienda Construcción y Saneamiento, la Pontificia Universidad Católica, entre otras instituciones.





El Plan Binacional de Desarrollo de la Región Fronteriza Perú - Ecuador en un organismo internacional, establecido en el Acuerdo amplio de Integración Fronteriza, Desarrollo y Vecindad, suscrito en Brasilia el 26 de octubre de 1998.

Su principal objetivo es coadyuvar a mejorar el nivel de vida de las poblaciones del norte y nor-oriental del Perú y del Sur y oriente de Ecuador.

El sector peruano de la región fronteriza está conformado por 5 departamentos, 21 provincias y 136 distritos, albergando una población 3,74 millones de personas.

ENTERATE DE
todas nuestras
ACTIVIDADES

≡
SUSCRÍBETE

AQUÍ





25 años de los Acuerdos de Paz Perú y Ecuador
1998 - 2023



Plan Binacional de Desarrollo de la
Región Fronteriza Perú - Ecuador
Capítulo Perú